

PIANTA PIANO TERRA
Scala 1:100

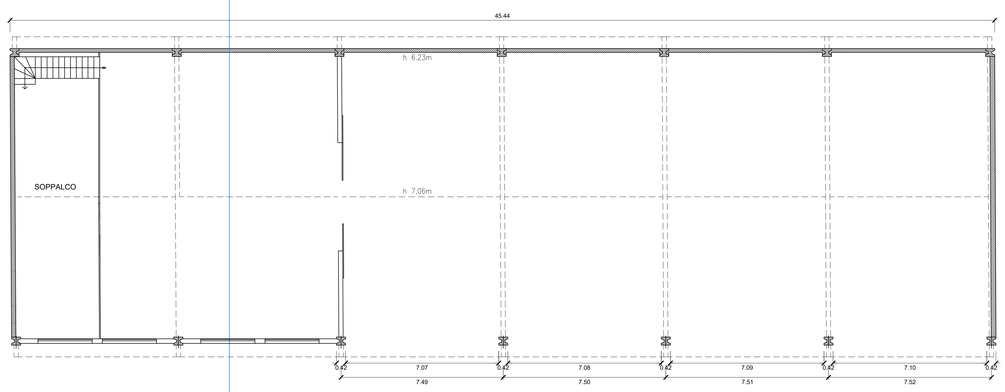

PIANTA PIANO PRIMO
Scala 1:100

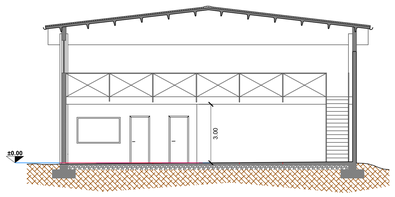

SEZIONE A-A
Scala 1:100

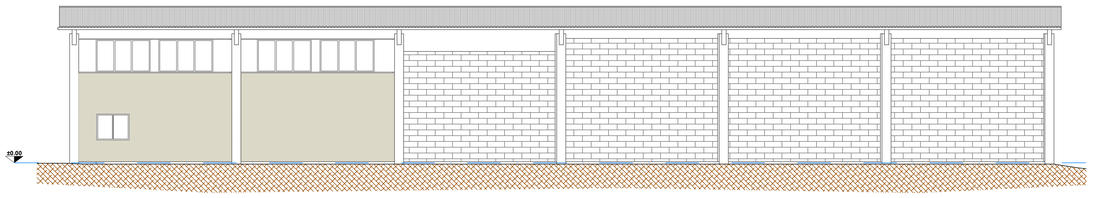

PROSPETTO SUD
Scala 1:100

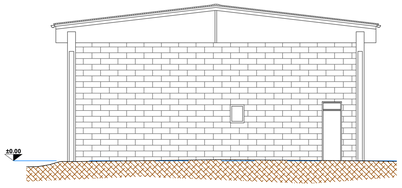

PROSPETTO OVEST
Scala 1:100

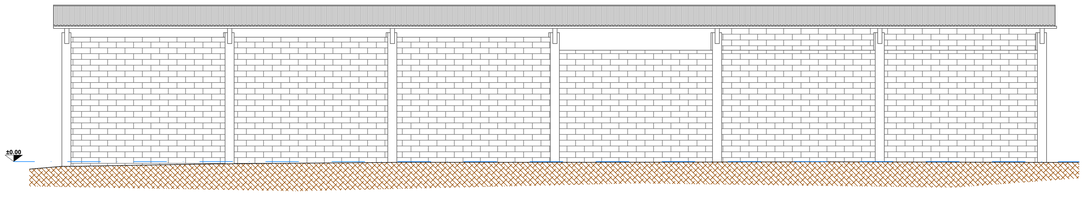

PROSPETTO NORD
Scala 1:100

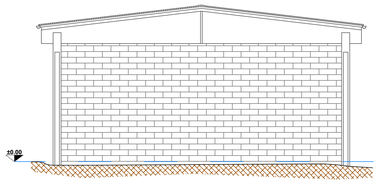

PROSPETTO EST
Scala 1:100

STUDIO di PROGETTAZIONE
DANESI Geom. Oller
Via San. Rocco, 25 – 25050 Passirano –BS– Tel. 0308856603 Fax. 030653208 P.iva 03379090172

Committente:	ZAMBOTTI GIUSEPPE
Progetto di	PIANO ATTUATIVO Opere interne e modifica prospetti
Cantiere:	ROCCAFRANCA - Via Santa Marta, 6 FG. 9 Mapp. 187
Elaborato:	PIANTA PIANO TERRA - PRIMO - SEZIONE E PROSPETTI. PROGETTO FABBRICATO "A"
Emesso il	22/03/2024
Scala	varie
Conf. d'Ord.:	
File:	

Tav.Nº 3 C

DATA	REVISIONE
DISEGNATORE	DIS

A norma di legge il presente disegno non potrà essere riprodotto ne consegnato a terzi ne utilizzato per scopi diversi da quello di destinazione senza l'autorizzazione scritta di questo studio tecnico che ne detiene la proprietà.